



UNIVERSIDADE FEDERAL DE SANTA CATARINA
PósARQ - Programa de Pós-Graduação em Arquitetura e
Urbanismo - CTC / UFSC

FREDERICO WESTPHALEN

Disciplina: Urbanização de Encostas: Análise.

Professora: Sonia Afonso, Dra.

Mestranda: Arq. Lucimery Dal Medico, julho 2009.

LOCALIZAÇÃO DA CIDADE DE FREDERICO WESTPHALEN

Frederico Westphalen em relação ao Estado de SC.

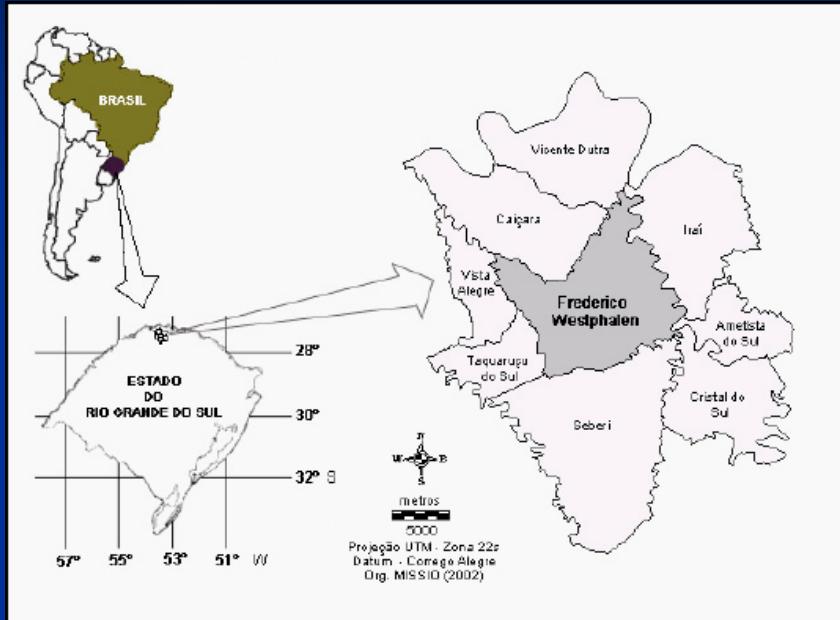


Figura: 01
Fonte: Missio - 2003.

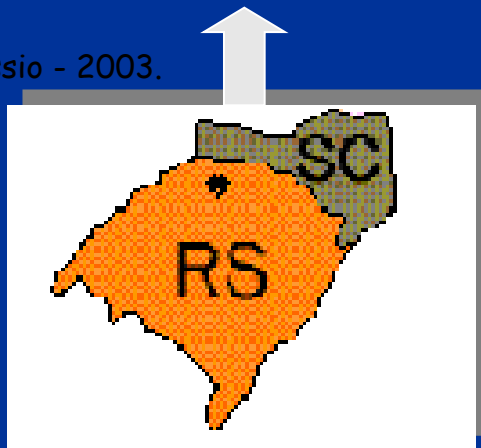


Figura: 03
Fonte: Missio- 2003.

Malha Urbana do centro de Frederico Westphalen.

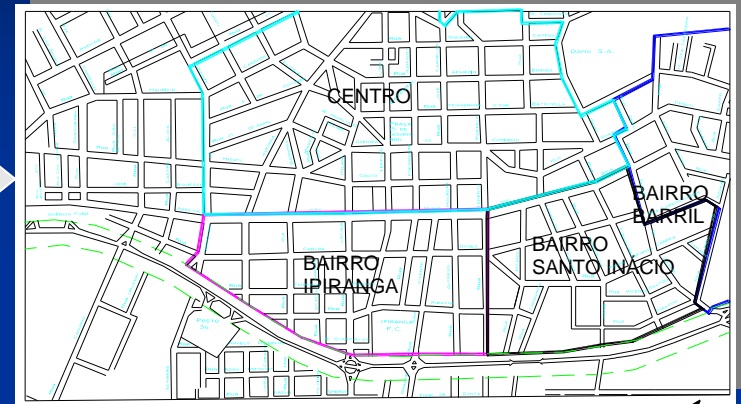


Figura 02
Fonte: Prefeitura de FW - 2006.

Imagem aérea da Cidade de FW.



Foto 01
Fonte: Prefeitura de FW - 2006.

MALHA URBANA DA CIDADE DE FREDERICO WESTPHALEN

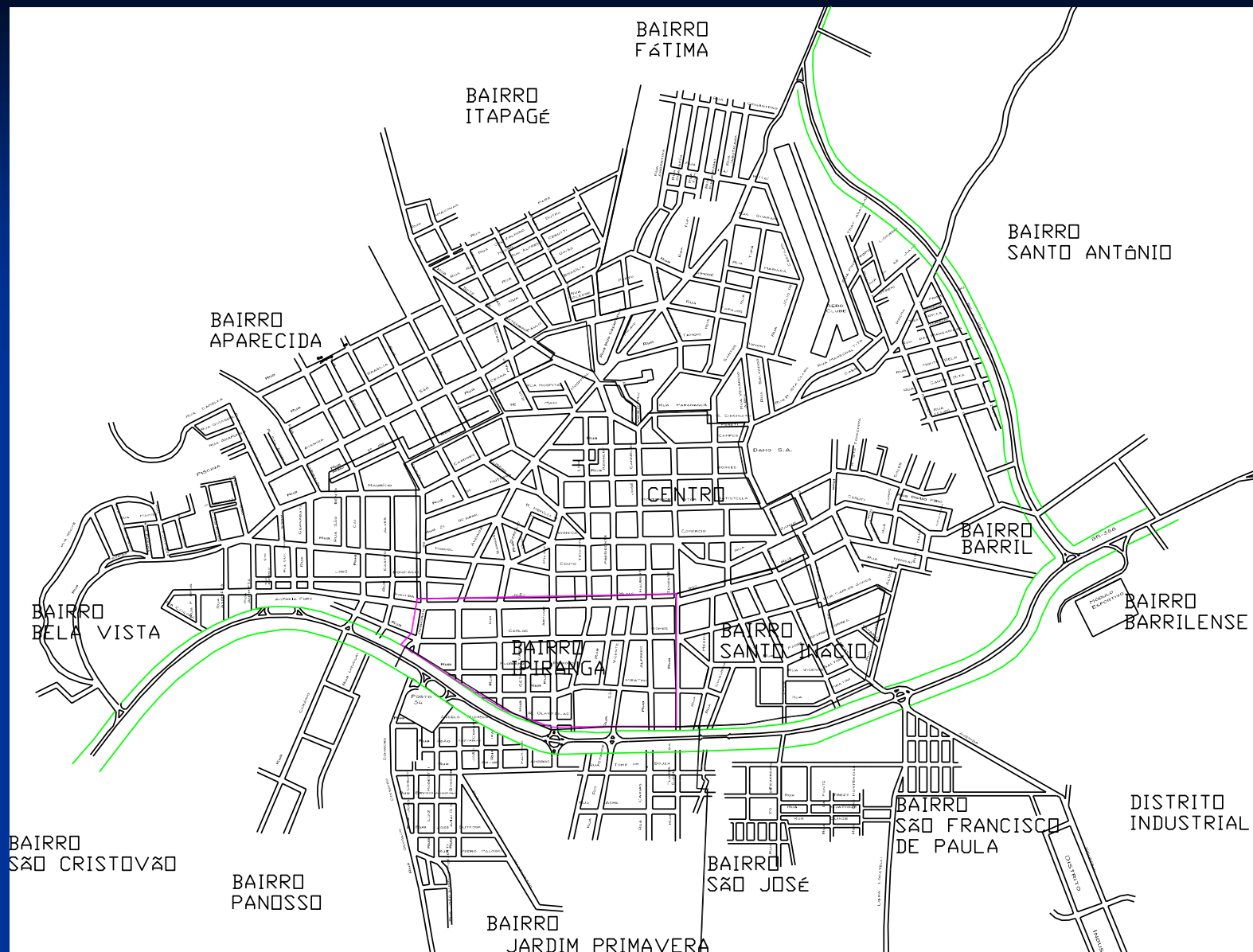


Figura: 04

Fonte: Prefeitura De Frederico Westphalen - 2006.

MALHA URBANA DA CIDADE E SUAS CURVAS DE NÍVEL

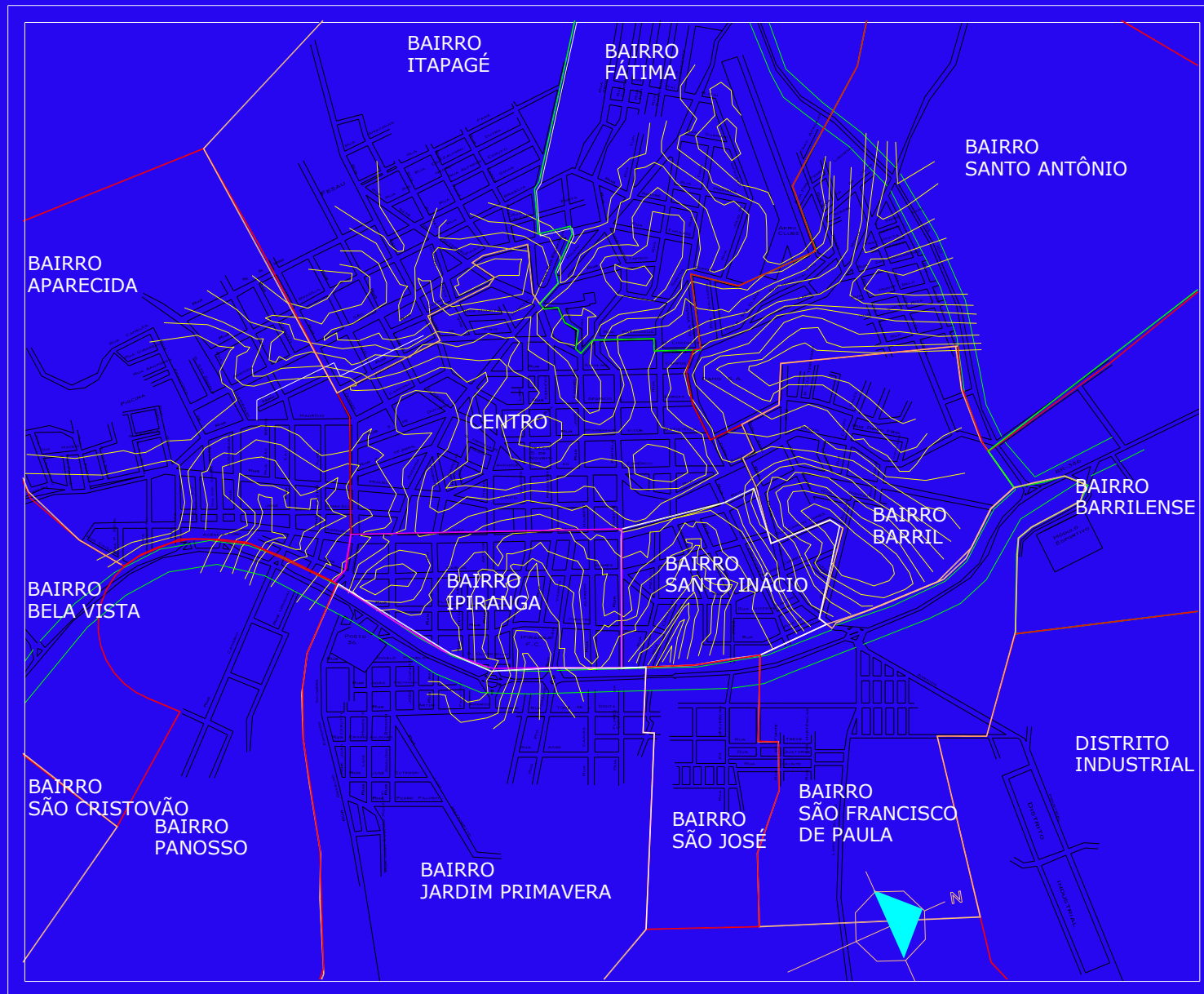


Figura: 05

Fonte: Prefeitura De Frederico Westphalen-2006, modificada Por Lucimery Dal Medico-2009.

PRAÇA DO BARRIL ONDE A CIDADE INICIOU



Foto: 02
Fonte: Lucimery Dal Medico-2006.



Foto: 04
Fonte: Lucimery Dal Medico-2006.



Foto: 03
Fonte: Lucimery Dal Medico-2006.



Foto: 05
Fonte: Lucimery Dal Medico-2006.

PRAÇA DO BARRIL E A CAPELA EM FORMA DE BARRIL



Foto: 06

Fonte: Lucimery Dal Medico-2008

Árvore Preservada

Capela em Forma de Barril.



Foto: 07

Fonte: Lucimery Dal Medico-2008

PRAÇA DO BARRIL EM REFORMA HOJE

Árvore Preservada.



Foto: 08
Fonte: Lucimery Dal Medico-2008.

Pergolado da Praça ainda em construção.



Foto: 09
Fonte: Lucimery Dal Medico-2008.

PREFEITURA MUNICIPAL DE FREDERICO WESTPHALEN



Foto: 10
Fonte: Lucimery Dal Medico-2006.



Foto: 11
Fonte: Lucimery Dal Medico-2006.

ACESSOS A CIDADE DE FREDERICO WESTPHALEN

Acesso que vem de Santa Catarina. Acesso que vem de Porto Alegre - RS.



Foto: 12
Fonte: Lucimery Dal Medico-2006.



Foto: 13
Fonte: Lucimery Dal Medico-2006.

Vista da cidade do trevo principal.
Torre da Catedral no alto da cidade



Foto: 14
Fonte: Lucimery Dal Medico-2006.

CATEDRAL DE FREDERICO WESTPHALEN



Segundo SZATKOSKI - 1994:

A Catedral foi construída ente 1950 a 1959;

Foi projetada por Ticiano Bettanini, natural de Guaporé e convidou o construtor Otávio Guidini, natural de Nova Araça para trabalharem na execução;

A Catedral é de estilo Gótico e Barroco construída noséc XX;

As torres possuem 56m de altura e as estátuas do Cristo Rei e Santo Antônio que se localizam sobre o topo da Catedral, foram esculpidas no próprio lugar por Otávio Guidini e seus auxiliares;

A Catedral tem 53m de comprimento e 33m de largura nos braços do cruzeiro e 18m na nave principal, tem capacidade para 3 mil pessoas sem os bancos;

FOTOS DA CATEDRAL ANTES DA REFORMA

Catedral localizada em um dos pontos mais altos do centro.



Foto: 16

Fonte: Museu Municipal de Frederico Westphalen - 2006.

Segundo SZATKOSKI - 1994:

Foi usado 1.185.000 tijolos que poderia ser construído 465 casas de médio porte, seu alicerces foram feitos de pedras 40x40;

As Colunas da Catedral foram arredondadas por martelo de dois fios e expressam um trabalho de escultor.




Foto: 17

Fonte: Museu Municipal de Frederico Westphalen - 2006.




Foto: 18

Fonte: Museu Municipal de Frederico Westphalen - 2006.

FREDERICO WESTPHALEN E A CATEDRAL REFORMADA.



Foto: 19

Fonte: Museu Municipal de Frederico Westphalen - 2006.

CATEDRAL EXTERNA E INTERNA.



Foto: 20
Fonte: Jorge Luiz Marcon - Chapa Digital-2007.



Catedral após a Reforma;




Foto: 21
Fonte: Jorge Luiz Marcon - Chapa Digital-2007.

Interior da Catedral após reforma, com bancos mais escuros.

A presença dos arcos de ogiva característica do estilo gótico.

➔ Interior da Catedral antes da reforma, com bancos mais claros.

Segundo SZATKOSKI - 1994: A pintura interna da Catedral tem estilo Barroco; As abóbodas, os vitrais e os pilares são elementos presentes na catedral e de estilo gótico.



Foto: 22
Fonte: Jorge Luiz Marcon - Chapa Digital-2007.

PRAÇA DA MATRIZ E A CATEDRAL

A Catedral localizada na parte mais alta e a praça arborizada na frente.



Foto: 23
Fonte: Mundialle Turismo-2009

Praça da Matriz que também foi reformulada, feita por nível devido o terreno ser íngreme.



Foto: 24
Fonte: Lucimery Dal Medico-2006.



Foto: 25
Fonte: Lucimery Dal Medico-2006.

FOTO DA CATEDRAL A NOITE, UM DOS MAIS BELOS PONTOS TURÍSTICOS DA CIDADE



Foto: 26
Fonte: Mundialle Turismo-2009



Foto: 27
Fonte: Mundialle Turismo-2009

SANTUÁRIO DE SHCOENSTATT



Localizada no topo de um dos morros da cidade, fica aproximadamente a 7min do centro;

O Acesso é feito através de estradas estreitas e de chão batido;

Conhecido também como um dos pontos turísticos da cidade.



Foto: 28

Fonte: Prefeitura Municipal de FW- 2006

Foto: 29

Fonte: Cantelle Hotel- 2009.

MONUMENTO CRISTO REI E SUA VISIBILIDADE.



→ Capela do Monumento Cristo Rei.

Fica no alto de um dos morros, aproximadamente 15 min do centro e seu acesso é feito pela BR 386;

Da Frente da Capela do Monumento se pode avistar as curvas do Rio Uruguai;

Foto: 30
Fonte: Mundialle Turismo - 2006



Foto: 31
Fonte: Lucimery Dal Medico - 2006

FOTO INTERNA DO MONUMENTO CRISTO REI



A Capela tem uma forma arredondada;

Suas paredes e seu teto é todo pintado com imagens;

Também conhecido por um dos pontos turísticos da cidade devido sua Arquitetura, e a privilegiada vista para os morros vizinhos e os contornos do Rio Uruguai.

Foto:32

Fonte: Lucimery Dal Medico - 2006

PARQUE DA FAGUENS E SUAS CASCATAS



Foto: 33
Fonte: Prefeitura de Frederico Westphalen - 2006.



Foto: 34
Fonte: Prefeitura de Frederico Westphalen - 2006.

URI - VINIVERSIDADE REGIONAL INTEGRADA DO AUTO URUGUAI

Acesso Principal da Universidade.



Foto: 35
Fonte: Lucimery Dal Medico-2006.

Salão de Atos da URI que se localiza ao lado do acesso principal.



Foto: 36
Fonte: Lucimery Dal Medico-2006.

COLÉGIO AGRÍCOLA

Acesso feito pela BR 386.



Foto: 37

Fonte: Lucimery Dal Medico - 2006

Acesso do Colégio.



Foto: 39

Fonte: Lucimery Dal Medico - 2006

Pórtico de entrada do Colégio.



Foto: 38

Fonte: Lucimery Dal Medico - 2006

ENCOSTAS DO RIO URUGUAI E A PONTE SOBRE O RIO QUE FAZ DIVISA ENTRE OS ESTADOS RS E SC

Rio Uruguai.



Foto: 40

Fonte: Mundialle Turismo-2009..

Ponte que faz divisa entre o estado de Santa Catarina e Rio Grande do Sul.



Foto: 41

Fonte: Mundialle Turismo - 2009.

ENCOSTAS DO RIO URUGUAI

Margens do Rio Uruguai.



Foto: 42

Fonte: Mundialle Turismo. 2009.

Margens do Rio Uruguai e no fundo a vista de um dos morros existentes em Frederico Westphalen.



Foto: 43

Fonte: Mundialle Turismo - 2009.

DIA DE INVERNO COM NEBLINA SOBRE O CURSO D' ÁGUA ENTRE OS MORROS



Foto: 44

Fonte Cantelle Hotel- 2009.

AS FURNAS E SUAS PEDRAS PRECIOSAS

Acesso para a furna onde são extraídas as pedras preciosas.



Foto: 45

Fonte: Lucimery Dal Medico-2006

Interior de uma furna ativa da cidade.



Foto: 47

Fonte: Cantelle Hotel- 2009.

Pedra Ametista, extraída das Furnas.



Foto: 46

Fonte: Lucimery Dal Medico-2006

Pedra Calcita.



Foto: 48

Fonte: Lucimery Dal Medico-2006

UMA FOTO PARA DEIXAR BOAS LEMBRANÇAS DA CIDADE



Foto: 49

Fonte: Jorge Luiz Marcon - Chapa Digital- 2007.

LISTA DE FIGURAS

Figura 01-Frederico Westphalen em relação ao Estado de SC.....	02
Figura 02-Malha Urbana do centro de Frederico Westpha.....	02
Figura 03-Localização.....	02
Figura 04-Malha Urbana Da Cidade de Frederico Westphalen.....	03
Figura 0-Malha Urbana Da Cidade e suas curvas de nível.....	04

LISTA DE FOTOS

Foto 01- Imagem aérea da Cidade de FW.....	02
Foto 02 - Praça do Barril Onde a cidade iniciou.....	05
Foto 03 - Praça do Barril Onde a cidade iniciou.....	05
Foto 04 - Praça do Barril Onde a cidade iniciou.....	05
Foto 05 - Praça do Barril Onde a cidade iniciou.....	05
Foto 06 - Praça do Barril e a Capela em Forma de Barril.....	06
Foto 07 - Praça do Barril e a Capela em Forma de Barril.....	06
Foto 08 -Árvore Preservada na Praça do Barril.....	07
Foto 09 -Pergolado em construção na Praça do Barril.....	07
Foto 10 -Prefeitura Municipal.....	08
Foto 11 - Prefeitura Municipal.....	08
Foto 12 - Acesso que vem de Santa Catarina.....	09
Foto 13 -Acesso que vem de Porto Alegre - RS.....	09
Foto 14 - Vista da cidade do trevo principal.....	09
Foto 15 - Catedral de Frederico Westphalen.....	10
Foto 16 - Catedral de Frederico Westphalen antes da reforma.....	11

Foto 17- Catedral de Frederico Westphalen antes da reforma.....	11
Foto 18- Frderico Westhalen e a Catedral Reformada.....	12
Foto 19- Catedral após a Reforma.....	13
Foto 20- Interior da Catedral antes da reforma.....	13
Foto 21- Interior da Catedral após a reforma.....	13
Foto 22- Catedral após a Reforma.....	13
Foto 23- A Catedral localizada na parte mais alta.....	14
Foto 24- Praça da Matriz.....	14
Foto 25- Foto da Catedral a Noite.....	15
Foto 26- Foto da Catedral a Noite.....	15
Foto27-Santuário de Schoenstatt.....	16
Foto 28- Santuário de Schoenstatt.....	16
Foto 29- Capela do Monumento cristo Rei.....	17
Foto 30- Visibilidade da Capela do Monumento Cristo Rei.....	17
Foto 31-Foto interna do Monumento Cristo Rei.....	18
Foto 32- Cascata do Parque da Faguense.....	19
Foto 33- Cascata do Parque da Faguense.....	19
Foto 34-Universidade Regional Integrada do Auto Uruguai URI.....	20
Foto 35-Universidade Regional Integrada do Auto Uruguai URI.....	20
Foto 36-Universidade Regional Integrada do Auto Uruguai URI.....	20
Foto 37- Acesso feito pela BR 386.....	21
Foto 38- Pórtico de entrada do Colégio.....	21

Foto 39-Acesso do Colégio.....	21
Foto 40-Rio Uruguai.....	22
Foto 41-Ponte que faz divisa entre o estado de Santa Catarina e Rio Grande do Sul.....	22
Foto 42-Margens do Rio Uruguai.....	23
Foto 43-Margens do Rio Uruguai.....	23
Foto 44- Morros com neblina sobre os cursos d' água.....	24
Foto 45-Acesso para a furna onde são extraídas as pedras preciosas.....	25
Foto 46-Pedra Ametista, extraída das Furnas.....	25
Foto 47- Interior de uma furna ativa da cidade.....	25
Foto 48- Pedra Calcita.....	25
Foto 49-Foto da cidade.....	26

BIBLIOGRAFIA:

SZATKOSKI, Elenice, História da Construção da Catedral de Frederico Westphalen. Frederico Westphalen RS, Ed Litoarte Martins Ltda-1994. 51p.

MISSIO, Eloir, Proposta Conceitual de Zoneamento Ecológico Econômico para o Município de Frederico Westphalen-RS/ São Carlos: UFSCar, 2003. 181p. Tese de Doutorado- Universidade Federal de São Carlos.

MUSEU. Acervo do Museu Municipal de Frederico Westphalen- RS. Acesso: 2006.

PREFEITURA MUNICIPAL DE FREDERICO WESTPHALEN. Disponível em <http://www.fredericowestphalen.rs.gov.br/fw/index.php> . Acesso em: 01 ago. 2009.

MUNDIALLE TURISMO. Disponível em <http://ecoviagem.uol.com.br/brasil/rio-grande-do-sul/frederico-westphalen/agencia-turismo/mondialle-turismo/>. Acesso em: 09 ago. 2009.

CANTELE HOTEL. Disponível em <http://www.cantellehotel.com.br/site/galeria.php?id=3>. Acesso em 09 ago. 2009